





Projekt 17217


Punkt Nr.	Punktklasse	Datum/Uhrzeit /	Koordinatenquelle ...	Breite	Länge	Ellip. Höhe	Orthom. Höhe	Geoidundulat.	Lage + Höhe Qlt
<input checked="" type="checkbox"/> RTCM-Ref 2221	Referenz	06/06/2017 06:28:41	Ermittelt durch GPS	51° 09' 14.75622" N	7° 56' 58.46832" O	318.5520	-	-	0.0000
<input checked="" type="checkbox"/> RTCM-Ref 3347	Referenz	06/06/2017 07:02:49	Ermittelt durch GPS	51° 09' 14.68564" N	7° 56' 53.27654" O	316.7080	-	-	0.0000
<input checked="" type="checkbox"/> 367300881	Gemessen	06/06/2017 07:03:34	Ermittelt durch GPS	51° 09' 14.68551" N	7° 56' 53.27514" O	318.7104	-	-	0.0158
<input checked="" type="checkbox"/> RTCM-Ref 2255	Referenz	06/06/2017 07:08:14	Ermittelt durch GPS	51° 09' 14.73108" N	7° 56' 58.44625" O	317.4209	-	-	0.0000
<input checked="" type="checkbox"/> 367300832	Gemittelt	06/06/2017 07:12:47	Ermittelt durch Ber...	51° 09' 14.65675" N	7° 56' 58.45427" O	321.3469	-	-	0.0139
<input checked="" type="checkbox"/> RTCM-Ref 0603	Geschätzt	06/06/2017 07:25:11	Anwendereingabe	51° 10' 23.20461" N	7° 58' 22.18618" O	370.6671	-	-	0.0000
<input checked="" type="checkbox"/> RTCM-Ref 3374	Referenz	06/06/2017 07:24:54	Ermittelt durch GPS	51° 09' 14.51639" N	7° 56' 54.86162" O	314.2080	-	-	0.0000
<input checked="" type="checkbox"/> RTCM-Ref 3384	Referenz	06/06/2017 07:28:22	Ermittelt durch GPS	51° 09' 15.17724" N	7° 56' 55.31732" O	320.1600	-	-	0.0000
<input checked="" type="checkbox"/> RTCM-Ref 3455	Geschätzt	06/06/2017 07:57:46	Anwendereingabe	51° 09' 14.47033" N	7° 56' 54.85626" O	317.9080	-	-	0.0000
<input checked="" type="checkbox"/> 367008001	Gemittelt	06/06/2017 07:58:57	Ermittelt durch Ber...	51° 09' 14.41431" N	7° 56' 54.89441" O	317.8285	-	-	0.0057
<input checked="" type="checkbox"/> RTCM-Ref 3459	Referenz	06/06/2017 07:59:48	Ermittelt durch GPS	51° 09' 14.41490" N	7° 56' 54.89400" O	315.9119	-	-	0.0000
<input checked="" type="checkbox"/> 367008002	Gemittelt	06/06/2017 08:00:20	Ermittelt durch Ber...	51° 09' 14.47583" N	7° 56' 55.71874" O	317.7516	-	-	0.0092
<input checked="" type="checkbox"/> 367008003	Gemittelt	06/06/2017 08:01:42	Ermittelt durch Ber...	51° 09' 15.09093" N	7° 56' 55.37908" O	323.2599	-	-	0.0115
<input checked="" type="checkbox"/> RTCM-Ref 2611	Referenz	06/06/2017 09:23:32	Ermittelt durch GPS	51° 09' 14.43827" N	7° 56' 54.66850" O	320.5670	-	-	0.0000
<input checked="" type="checkbox"/> RTCM-Ref 2745	Referenz	06/06/2017 10:04:13	Ermittelt durch GPS	51° 09' 14.41956" N	7° 56' 53.83805" O	314.6190	-	-	0.0000
<input checked="" type="checkbox"/> 367305114	Gemittelt	06/06/2017 10:04:37	Ermittelt durch Ber...	51° 09' 14.42897" N	7° 56' 53.75460" O	318.1633	-	-	0.0045


 Betrachten/Bearbeiten

 GPS-Auswertung


 TPS-Auswertung


 Niv-Auswertung

 Ausgleichung

 Punkte

 Antennen

 Resultate

 Codeliste